








**LEGENDA**

**SIMBOLOGIE**

-  confine comunale
-  corso d'acqua

**CLASSI DI SENSIBILITA' PAESISTICA** (D.G.R. n° 711045 del 08.11.2002 - art. 30 P.T.P.R.)

-  SP 1 - molto bassa
-  SP 2 - bassa
-  SP 3 - media
-  SP 4 - alta
-  SP 5 - molto alta



**PIANO DI GOVERNO DEL TERRITORIO**

tavola **8** APPROFONDIMENTI TEMATICI: TAVOLE DI SINTESI

Classi di sensibilità paesistica

scala 1: 5.000

NUOVO DOCUMENTO DI PIANO  
 Variante al Piano dei Servizi e Piano delle Regole  
 adozione dell'ibera C. C. n° del 2023  
 approvazione dell'ibera C. C. n° del 2023

Il tecnico: dott. arch. Marielena Sgrol  
 Il Sindaco: Ing. Diego Manzi  
 Resp. Area Tecnica: Ing. Anna Ragni